

KERYADO – MULLER
AOÛT > DÉCEMBRE 2015



**TOUT SAVOIR
SUR LES TRAVAUX**



**Triskell
2017**

PLUS D'INFOS SUR
<http://triskell.orient-agglo.fr>



TRISKELL 2017, C'EST PARTI !

Avec le lancement de la deuxième phase du Triskell, c'est une nouvelle agglomération qui se dessine, plus ouverte à tous les modes de déplacement, mieux connectée à la nouvelle gare, aux lieux d'emploi et de formation, aux services et aux commerces. Triskell relie et embellit quartiers et communes pour faire « grandir la ville », la rendre plus agréable à vivre, plus attractive, plus en phase avec les nouveaux modes de vie de nos concitoyens.

Habitants du quartier de Keryado, vous serez parmi les premiers bénéficiaires du Triskell. Mais d'ici à la mise en service, c'est vous, riverains du chantier, commerçants et clients, usagers des axes de circulation qui êtes les plus directement concernés par ces travaux.

Le chantier est organisé dans le souci d'occasionner le moins de perturbation possible. Lors de nos rencontres préalables en réunions publiques sur ce projet, nous avons pris, devant vous, l'engagement d'être le plus réactif possible. C'est pourquoi la Ville de Lorient a nommé un « correspondant Triskell », qui, sur place, veille au bon déroulement des travaux et est à votre écoute au quotidien. Il s'agit de Philippe Petiot, dont les coordonnées figurent page 19 de ce document.

Nous mettons en œuvre ce deuxième numéro du « carnet de chantier » qui vous livre toutes les informations utiles sur les périodes et lieux d'intervention, les modifications de circulation dans votre quartier. Une signalétique sur la voie publique complète cette communication pour faciliter tous vos déplacements. Nous vous communiquerons aussi régulièrement que nécessaire les informations concernant les interventions proches de votre domicile.

Nous sommes tous mobilisés, et au premier chef, nos équipes sur place, pour que cette période se déroule le mieux possible. Celles-ci sont à votre disposition pour vous renseigner. N'hésitez pas à les contacter.

Olivier Le Lamer

*Vice-président de Lorient Agglomération,
chargé des mobilités.*

TRISKELL 2017 :
**UN PROJET DE TERRITOIRE POUR
FACILITER LES DÉPLACEMENTS**

P. 5

TRISKELL 2017 :
**UN PROJET DE VILLE
PLUS AGRÉABLE**

P. 9

LE CALENDRIER DES TRAVAUX
D'AOÛT À DÉCEMBRE 2015

P. 12

QUESTIONS/RÉPONSES

P. 18

POUR NOUS CONTACTER

P. 19

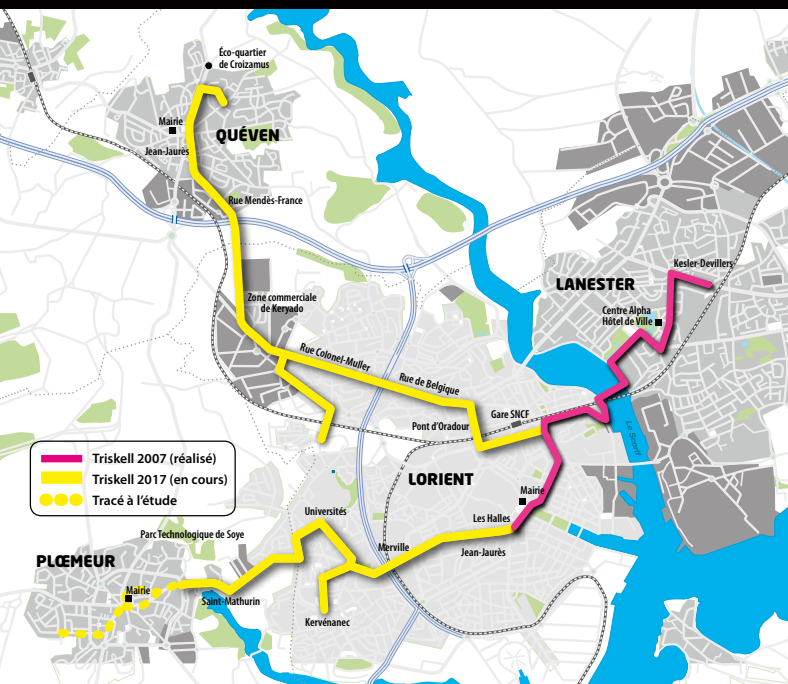
TRISKELL 2017 : **UN PROJET DE TERRITOIRE POUR FACILITER LES DÉPLACEMENTS**

Triskell 2017 est un système de déplacements rapides, fréquents et confortables, qui favorise la circulation des bus. Il constitue en cela une offre de transports alternative, efficace et économe en énergie.

Pour mieux desservir encore le territoire, relier ses pôles d'emplois et d'activités, deux axes supplémentaires verront le jour depuis Lorient en direction de Quéven et de Plœmeur, soit 14 km d'aménagements nouveaux. Au cœur de ce nouveau tracé, la future gare de Lorient, qui devient le point d'articulation de tous les modes de déplacements.

CINQ OBJECTIFS PRINCIPAUX

1/ Améliorer la desserte du territoire de l'agglomération et relier ses pôles d'emplois et de services.



2/ Mettre en connexion tous les moyens de transport avec la gare de Lorient. Ci-dessous : la gare, en 2017, deviendra un pôle d'échanges multimodal.



3/ Rendre la ville plus fluide grâce à une meilleure cohabitation des modes de déplacement (bus, automobiles, vélos et piétons) sur la voirie. Ci-dessous : l'avenue Queudet à Lorient.



4/ Embellir les axes principaux et les entrées de villes : rues Colonel-Muller et Pottier, avenue Queudet à Lorient, rues Jean-Jaurès et Herriot à Quéven, rue Sainte-Anne à Plœmeur.
Ci-dessous : l'accès au centre commercial K2-Kerulvé à Lorient.



5/ Accompagner le développement des quartiers traversés par une meilleure desserte.
Ci-dessous : l'entrée de Kervénanec à Lorient.



TRISKELL 2017 : **UN PROJET DE VILLE PLUS AGRÉABLE**

Sur le quartier de Keryado, les aménagements vont apporter un confort supplémentaire pour tous : améliorer le cadre de vie, aménager l'espace public, faciliter l'accès aux commerces, apaiser la circulation en développant et sécurisant les voies cyclables ainsi que les cheminements et traversées des piétons.

1/ LES AMÉNAGEMENTS DANS VOTRE QUARTIER

● L'embellissement de l'espace public passe par l'enfouissement des réseaux aériens, des aménagements paysagers et de voirie qui permettent à la voie verte de se prolonger à l'abri de la circulation automobile. Les stationnements voiture sont préservés.

Avant



Après



● De nouvelles stations en vis à vis permettent d'aménager des traversées piétonnes sécurisées. Le nouveau dessin du carrefour permet un meilleur accès au centre commercial K2-Kerulvé.

Avant



Après



2/ LE PARTAGE DE LA VOIRIE



● Rue du Colonel-Muller, la chaussée accueille voitures et bus. Les stationnements sont maintenus d'un côté. Des cheminements cyclables et piétons sont également prévus.

LE CALENDRIER DES TRAVAUX D'AOÛT À DÉCEMBRE 2015

Les travaux de réseaux (eau, électricité) débutés à l'automne 2014, se poursuivent jusqu'à début septembre. En parallèle, les travaux d'aménagement de voirie sont en cours dans le quartier avec la mise en œuvre des enrobés, la réalisation des trottoirs ou bordures, la mise en place des traversées piétonnes.

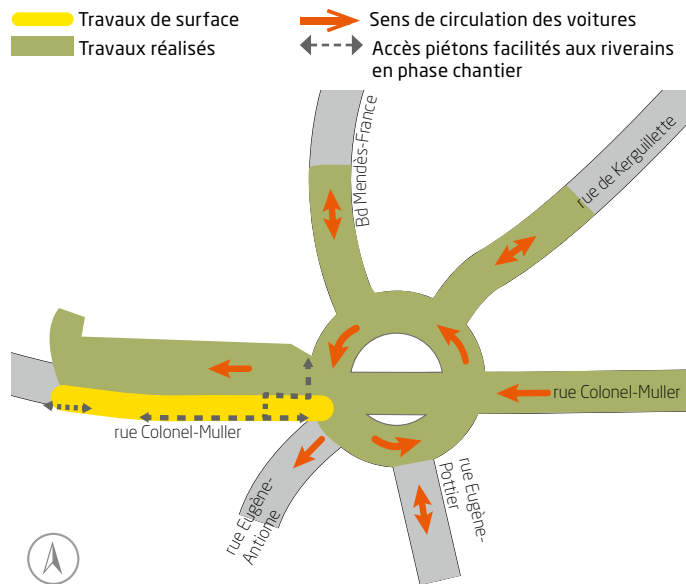
La circulation et le stationnement seront maintenus pendant les travaux. En fonction de l'emplacement des travaux, quelques places de stationnement seront supprimées temporairement. L'accès aux logements et aux commerces restera toujours possible.

PHASE 1 / JUSQU'À MI-AOÛT* ROND-POINT DE KERYADO

Sur la même période, les travaux d'aménagement se termineront rond-point de Keryado : réalisation du terrassement, des empièremments et des bordures.

La circulation automobile est maintenue à l'exception de la rue du Colonel-Muller qui reste en sens unique en direction de Quéven jusqu'à mi-août. Pour circuler en direction de Lorient, une déviation est proposée par la rue du Colonel-Le-Barillec. Pour faciliter la circulation, les travaux les plus perturbants sont réalisés de nuit du 15 au 28 juillet.

L'accès aux logements et commerces sera maintenu en permanence.



* sous réserve des conditions météorologiques

PHASE 1 BIS / JUSQU'AU 4 SEPTEMBRE* ROND-POINT DE TY-LANN

Les travaux de réseaux (eau, électricité) se poursuivent jusqu'au 4 septembre dans le secteur du rond-point du 19^{ème} Régiment de Dragons. Au cours de l'été, le chantier se déplacera progressivement à l'entrée de la rue René-Lote et sur la partie ouest de la rue du Colonel-Muller. La circulation sera ponctuellement gérée en alternance.

Travaux de réseaux Sens de circulation des voitures

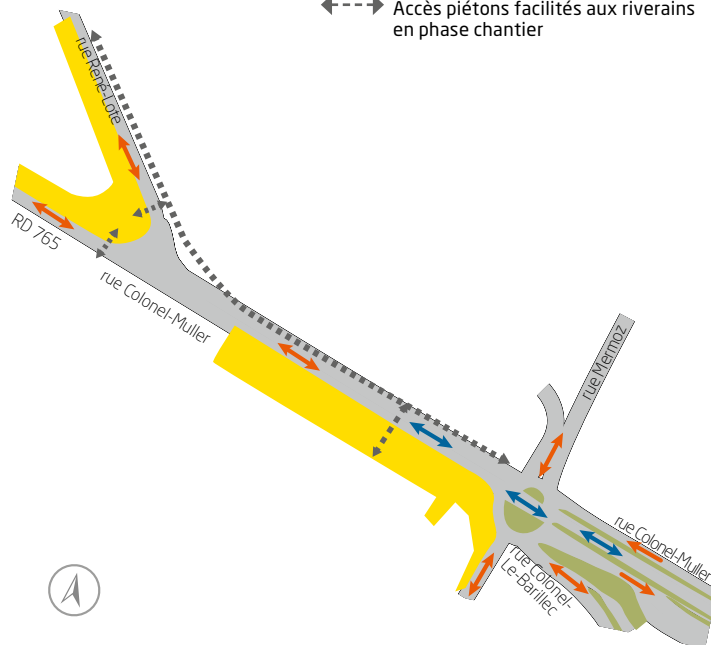


* sous réserve des conditions météorologiques

PHASE 2 / DE FIN AOÛT À FIN SEPTEMBRE*

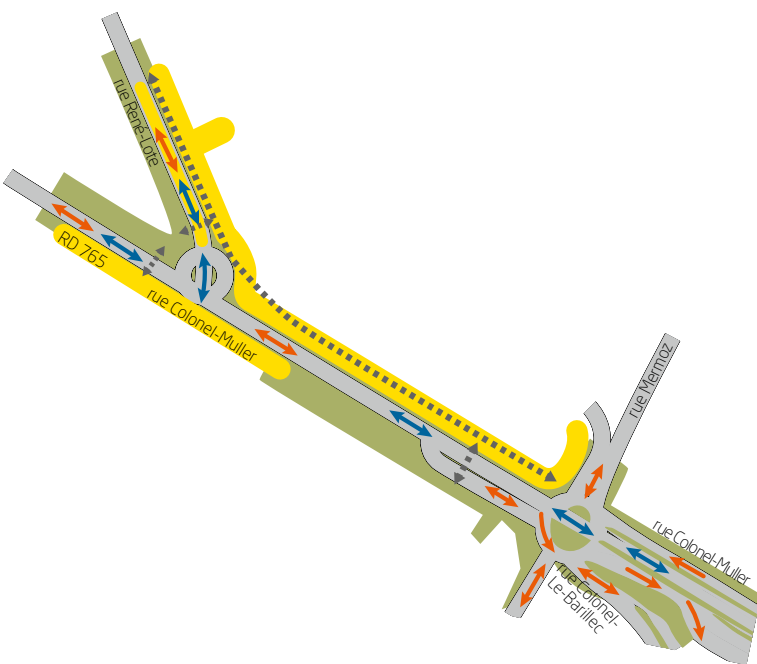
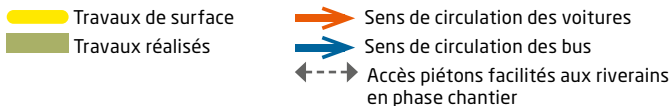
Les travaux d'aménagement se poursuivront rue du Colonel-Muller entre le rond-point de Ty-Lann et celui du 19^{ème} Régiment de Dragons. Sur ce secteur, la rue du Colonel-Muller fonctionnera dans sa configuration définitive avec des voies réservées aux bus en partie centrale de la chaussée. L'accès aux logements et commerces sera maintenu pendant toute la période de chantier.

Travaux de surface Sens de circulation des voitures
Travaux réalisés Sens de circulation des bus
Accès piétons facilités aux riverains en phase chantier



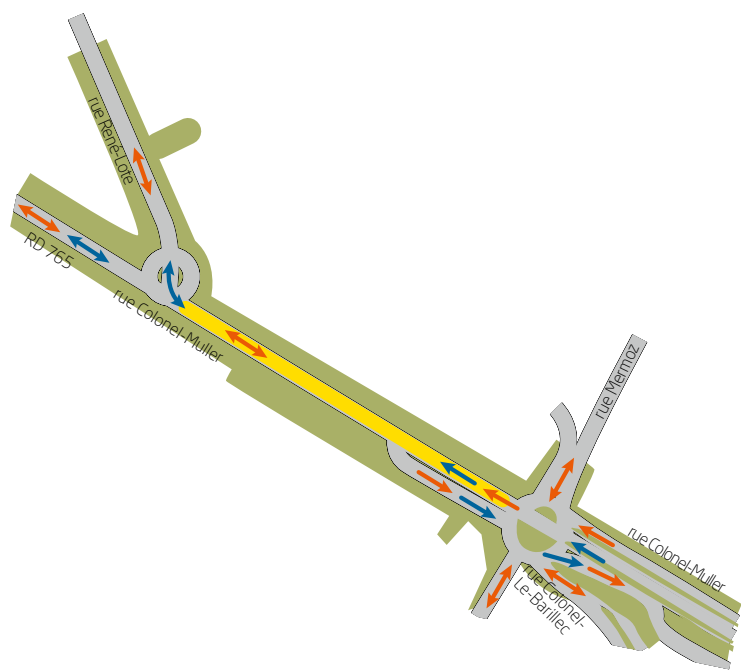
PHASE 3 / DE FIN SEPTEMBRE À DÉBUT NOVEMBRE*

Les travaux d'aménagement se poursuivent sur le même secteur. La circulation n'est pas perturbée et l'accès aux commerces et logements maintenu.



PHASE 4 / DE DÉBUT NOVEMBRE À MI-DÉCEMBRE*

Pendant cette dernière phase de travaux, le chantier se concentrera sur la chaussée en partie centrale pour la construction des îlots, la mise en place des revêtements, des pavés, de la signalisation et du mobilier urbain. La circulation ne sera pas impactée par ces travaux qui seront réalisés de nuit pour la mise en œuvre des enrobés.



QUESTIONS/ RÉPONSES

● Pourrai-je en permanence accéder à mon logement ?

Oui, bien sûr. Les accès aux rues, maisons individuelles ou immeubles seront maintenus.

● Comment serons-nous informés des coupures de réseaux (ERDF...) ?

Ces coupures seront rares. Les entreprises qui travaillent sur les réseaux produiront une information spécifique, très précise, qui vous sera adressée à votre domicile et affichée dans les cages d'escalier. Les commerces et entreprises seront bien sûr prévenus de ces coupures.

● Serons-nous informés des travaux de nuit ?

Oui, dès qu'une actualité l'exige, une information particulière sera fournie par affichette ou bulletin d'info glissé dans les boîtes à lettres des riverains concernés et distribuée dans les commerces de proximité. Les travaux de nuit se dérouleront de 21h à 6h.

● Les travaux ne risquent-ils pas de fragiliser les commerces et entreprises présents dans le quartier ?

Pendant les travaux, Lorient Agglomération a prévu un dispositif spécifique de soutien de l'activité économique. Face à d'éventuelles difficultés, des mesures d'indemnisation sont mises en place en collaboration avec la Chambre de commerce et d'industrie et la Chambre des métiers et de l'artisanat du Morbihan.




**Philippe Petiot,
correspondant Triskell.
Vous pouvez me contacter :**

Par mail :
correspondant.triskell@mairie-orient.fr

Par téléphone :
06 14 07 49 18

**Découvrez le nouveau site
Internet du Triskell 2017 :**
la présentation du projet mais
aussi le plan interactif qui vous
donne toutes les infos pratiques
sur l'actualité des chantiers.

PLUS D'INFOS SUR
<http://triskell.lorient-agglo.fr>



**Triskell
2017**

