

Jaurès-Merville
N°2 / AOÛT > DÉCEMBRE 2015



**TOUT SAVOIR
SUR LES TRAVAUX**



**Triskell
2017**

PLUS D'INFOS SUR
<http://triskell.orient-agglo.fr>



TRISKELL 2017 POURSUIT SON AVANCÉE !

Avec son nouveau tracé étendu vers Quéven et Plœmeur ainsi que des aménagements déployés sur 14 km supplémentaires, Triskell 2017 est la réponse stratégique et concrète aux mutations du territoire et aux besoins de mobilité de ses habitants.

Mieux desservir les lieux d'habitat et d'emplois de l'agglomération, articuler et faciliter les déplacements de tous, améliorer l'offre de bus pour la rendre plus performante, plus accessible, embellir les quartiers traversés... notre projet affirme clairement ses priorités.

Lancés fin 2014, ces travaux connaissent de nombreuses avancées, déjà visibles à Quéven comme dans différents quartiers de Lorient tels que Keryado-Kerulvé, le carrefour de Normandie ou encore le quartier de la gare.

Près de chez vous, précisément avenue Jean-Jaurès et rue de Merville, dès ce mois d'août et jusqu'à la fin de l'année, le projet entre également dans une nouvelle étape, avec des phases échelonnées de travaux de voirie et des espaces publics.

Comme nous en avons pris l'engagement lors de nos rencontres préalables en réunions publiques, une organisation rigoureuse de chantier est mise en place pour occasionner le moins de perturbation possible pour les riverains, commerçants et clients, usagers des axes de circulation. Nous veillons en particulier à ce que vous bénéficiiez d'une information la plus régulière et la plus réactive possible : c'est notamment, la mission du « correspondant Triskell », désigné par la Ville de Lorient, qui s'attache au bon déroulement des travaux et est à votre écoute au quotidien. Il s'agit de Philippe Petiot, dont les coordonnées figurent page 19 de ce carnet.

Nous restons tous mobilisés, et au premier chef nos équipes sur place, pour que cette deuxième période se déroule de la meilleure façon qui soit. Les dites équipes sont à votre disposition pour vous renseigner. N'hésitez pas à les contacter !

Olivier Le Lamer

*Vice-président de Lorient Agglomération,
chargé des mobilités.*

TRISKELL 2017 :
**UN PROJET DE TERRITOIRE POUR
FACILITER LES DÉPLACEMENTS**

P. 5

TRISKELL 2017 :
**UN PROJET DE VILLE
PLUS AGRÉABLE**

P. 9

LE CALENDRIER DES TRAVAUX
D'AOÛT À DÉCEMBRE 2015

P. 11

QUESTIONS/RÉPONSES

P. 18

POUR NOUS CONTACTER

P. 19

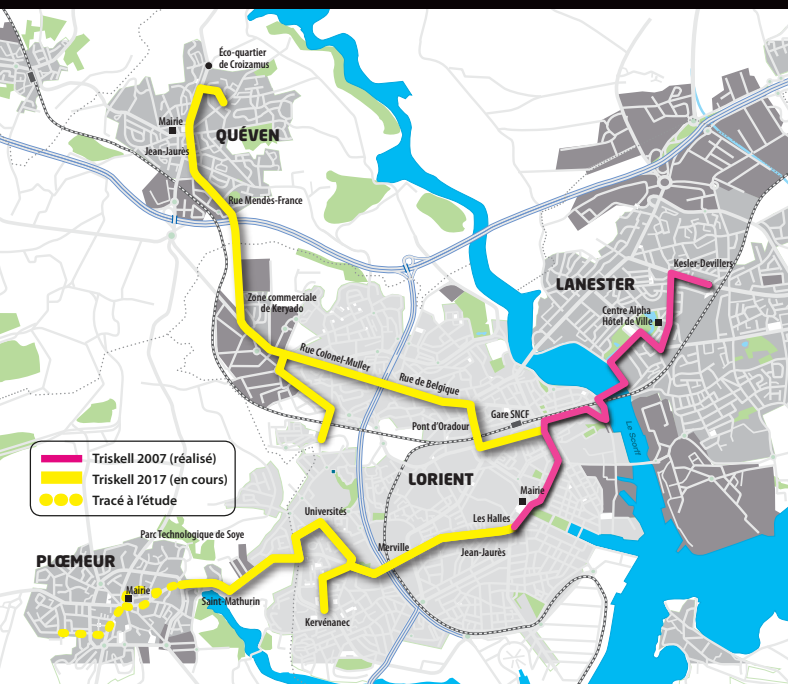
TRISKELL 2017 : **UN PROJET DE TERRITOIRE POUR FACILITER LES DÉPLACEMENTS**

Triskell 2017 est un système de déplacements rapides, fréquents et confortables, qui favorise la circulation des bus. Il constitue en cela une offre de transports alternative, efficace et économe en énergie.

Pour encore mieux desservir le territoire, relier ses pôles d'emplois et d'activités, deux nouvelles branches voient le jour depuis Lorient en direction de Quéven et de Plœmeur, renforçant la desserte de nouvelles zones d'habitat. Au cœur de ce tracé, la future gare de Lorient devient le point d'articulation de tous les modes de déplacements. Elle est aussi le point de départ d'une nouvelle voie réservée aux bus, piétons, cyclistes reliant directement et rapidement le Boulevard Cosmao-Dumanoir au pont d'Oradour-sur-Glane.

CINQ OBJECTIFS PRINCIPAUX

1/ Améliorer la desserte du territoire de l'agglomération et relier ses pôles d'emplois et de services.



2/ Mettre en connexion tous les moyens de transport avec la gare de Lorient. Ci-dessous : la gare, en 2017, deviendra un pôle d'échanges multimodal.



3/ Rendre la ville plus fluide grâce à une meilleure cohabitation des modes de déplacement (bus, automobiles, vélos et piétons) sur la voirie. Ci-dessous : l'avenue Queudet à Lorient.



4/ Embellir les axes principaux et les entrées de villes : rues Colonel-Muller et Pottier, avenue Queuedet à Lorient, rues Jean-Jaurès et Herriot à Quéven, rue Sainte-Anne à Plœmeur.
Ci-dessous : l'accès au centre commercial K2-Kerulvé à Lorient.



5/ Accompagner le développement des quartiers traversés par une meilleure desserte.
Ci-dessous : l'entrée de Kervénanec à Lorient.



TRISKELL 2017 : **UN PROJET DE VILLE PLUS AGRÉABLE**

Si le projet tisse le territoire, il contribue aussi à valoriser les villes et quartiers traversés. À Lorient, sur le quartier de Jaurès-Merville, les aménagements vont apporter un confort supplémentaire : améliorer le cadre de vie, embellir les espaces publics, faciliter l'accès aux commerces, apaiser la circulation en développant et sécurisant les voies cyclables ainsi que les cheminements et traversées des piétons.

LES AMÉNAGEMENTS DANS VOTRE QUARTIER

● Sur son axe sud, dans le secteur **Jaurès-Merville**, le tracé du Triskell 2017 emprunte l'avenue Jean-Jaurès et la rue de Merville. La voirie va être refaite par Lorient Agglomération pour une meilleure cohabitation des modes de déplacement. En effet, les contre-allées évolueront en zones de rencontre, permettant un meilleur partage de l'espace public entre les piétons, les cyclistes et les automobilistes, tout en garantissant le maintien du stationnement.

Les stations de bus seront réaménagées, accessibles à tous, confortables et sécurisées, notamment pour la traversée des voyageurs.



LE CALENDRIER DES TRAVAUX **D'AOÛT À DÉCEMBRE 2015**

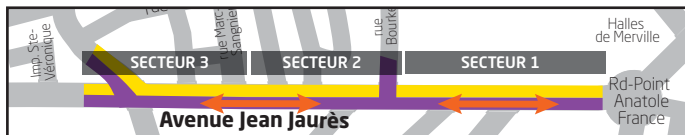
Les travaux commencent le 17 août avenue Jean-Jaurès, se déroulent en trois phases successives, pour s'achever en décembre 2015. Durant toute cette période, un cheminement est mis en place pour les piétons afin de faciliter leurs déplacements. Les bus et les poids lourds sont déviés par l'avenue Général-de-Gaulle.

PHASE 1A / DU 17 AOÛT AU 9 OCTOBRE* AVENUE JEAN-JAURÈS, CÔTÉ NORD

Le chantier est découpé en trois secteurs et les travaux sont réalisés du secteur 1 vers le secteur 3.

La circulation automobile est maintenue dans les deux sens, les travaux portant seulement sur certaines parties de la contre-allée et des trottoirs. Les piétons circulent sur le trottoir sud de l'avenue, et un cheminement piéton est mis en place entre les façades et les zones de travaux au Nord. L'accès aux rues annexes du chantier est rétabli chaque soir.

- Zone de travaux
- Voie de circulation
- Sens de circulation des voitures



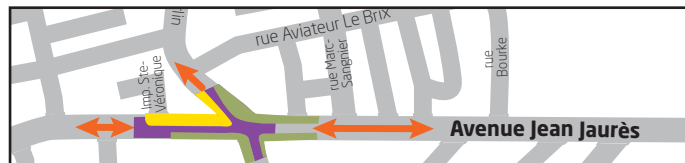
* sous réserve des conditions météorologiques

PHASE 1B / DU 10 AU 21 SEPTEMBRE*

Les travaux se poursuivent avec la réalisation du quai de bus Merville Nord.

La circulation automobile est maintenue dans les deux sens. Les piétons circulent sur le trottoir sud de l'avenue, et un cheminement piéton est mis en place entre les façades et les zones de travaux. L'accès aux rues annexes du chantier est rétabli chaque soir.

- Zone de travaux
- Voie de circulation
- Sens de circulation des voitures
- Travaux réalisés



* sous réserve des conditions météorologiques

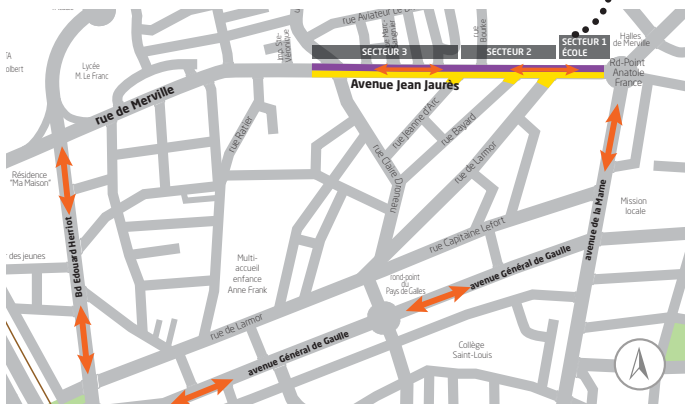
PHASE 2A / DU 12 OCTOBRE AU 27 NOVEMBRE* AVENUE JEAN-JAURÈS, CÔTÉ SUD

Les travaux de voirie se poursuivent sur la contre-allée, côté sud de l'avenue. Le chantier est découpé en trois secteurs et les travaux sont réalisés du secteur 2 vers le secteur 3. **Les travaux du secteur 1 se feront principalement du 19 au 30 octobre.**

La circulation automobile est maintenue dans les deux sens. Les piétons circulent sur le trottoir nord de l'avenue, et un cheminement piéton est mis en place entre les façades et les zones de travaux. L'accès aux rues annexes du chantier est rétabli chaque soir.

 Zone de travaux  Sens de circulation des voitures

 Voie de circulation



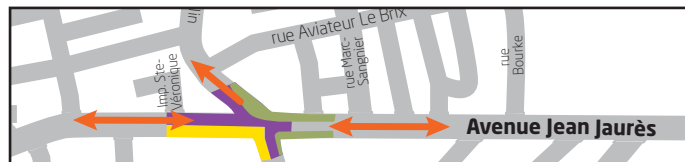
* sous réserve des conditions météorologiques

PHASE 2B / DU 4 AU 20 NOVEMBRE*

Cette phase correspond à la réalisation du quai de bus Merville Sud. La circulation automobile est maintenue dans les deux sens. Les piétons circulent sur le trottoir nord de l'avenue, et un cheminement piéton est mis en place entre les façades et les zones de travaux. L'accès aux rues annexes du chantier est rétabli chaque soir.

 Zone de travaux  Sens de circulation des voitures

 Voie de circulation  Travaux réalisés



* sous réserve des conditions météorologiques

PHASE 3 / DU 9 NOVEMBRE AU 18 DÉCEMBRE*

Le chantier se termine par les travaux portant sur la chaussée même de l'avenue. Il sera découpé en 3 secteurs durant cette période.

• Du 9 au 15 novembre

Secteur 1 : du rond-point Anatole-France à la rue Bourke

• Du 16 au 22 novembre

Secteur 2 : de la rue Bourke à la rue Marc-Sangnier

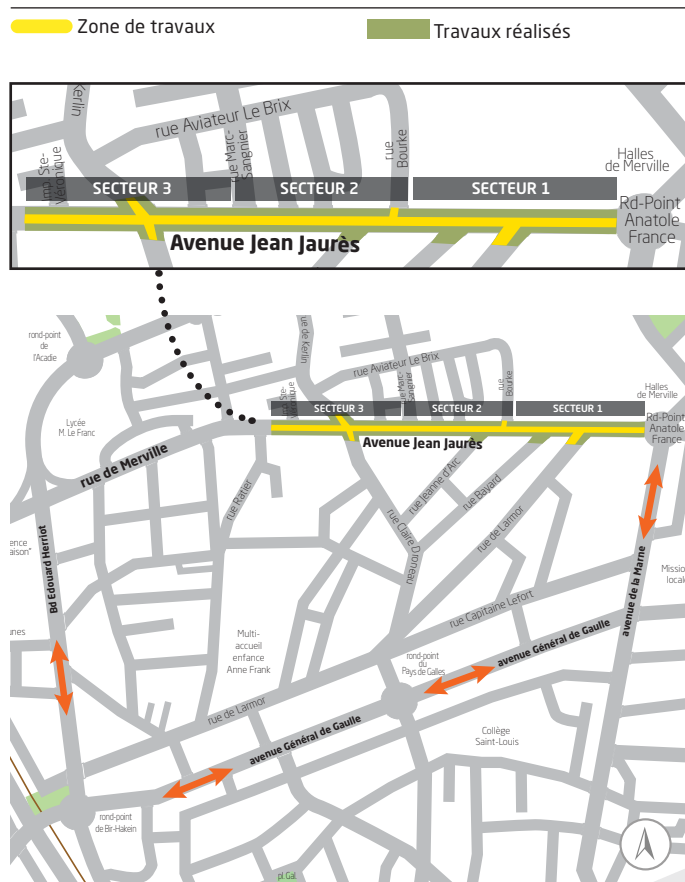
• Du 30 novembre au 6 décembre

Secteur 3 : de la rue Marc-Sangnier à l'impasse Sainte-Véronique

JUSQU'AU 18 DÉCEMBRE

Des travaux de finitions seront réalisés (marquage, pose de signalisation, etc).

Les conditions détaillées d'organisation de cette dernière phase de chantier, incluant notamment des travaux de nuit, feront l'objet d'une présentation lors d'une réunion publique à la rentrée de septembre.



* sous réserve des conditions météorologiques

QUESTIONS/ RÉPONSES

● Pourrai-je en permanence accéder à mon logement ?

Oui, bien sûr. Les accès aux rues, maisons individuelles ou immeubles seront maintenus.

● Comment serons-nous informés des coupures de réseaux (ERDF...) ?

Ces coupures seront rares. Les entreprises qui travaillent sur les réseaux produiront une information spécifique, très précise, qui vous sera adressée à votre domicile et affichée dans les cages d'escalier. Les commerces et entreprises seront bien sûr prévenus de ces coupures.

● Serons-nous informés des travaux de nuit ?

Oui, dès qu'une actualité l'exige, une information particulière sera fournie par affichette ou bulletin d'info glissé dans les boîtes à lettres des riverains concernés et distribuée dans les commerces de proximité. Les travaux de nuit se dérouleront de 21h à 6h.

● Les travaux ne risquent-ils pas de fragiliser les commerces et entreprises présents dans le quartier ?

Pendant les travaux, Lorient Agglomération a prévu un dispositif spécifique de soutien de l'activité économique. Face à d'éventuelles difficultés, des mesures d'indemnisation sont mises en place en collaboration avec la Chambre de commerce et d'industrie et la Chambre des métiers et de l'artisanat du Morbihan.



**Philippe Petiot,
correspondant Triskell.
Vous pouvez me contacter :**


Par mail :
correspondant.triskell@mairie-orient.fr

Par téléphone :
06 14 07 49 18

Découvrez le site Internet du Triskell 2017 :

la présentation du projet mais
aussi le plan interactif qui vous
donne toutes les infos pratiques
sur l'actualité des chantiers.

PLUS D'INFOS SUR
<http://triskell.lorient-agglo.fr>



Triskell 2017

